

ಅನುಬಂಧ

ಜಲಾನಯನ ಯೋಜನೆಗಳ ಚಟುವಟಿಕೆ/ಕಾಮಗಾರಿಗಳನ್ನು ಅಂತರ್ಜಲದಲ್ಲಿ ಅಳವಡಿಸಲು ಸಂಕ್ಷಿಪ್ತ ಮಾಹಿತಿ

ಯೋಜನೆಯ ಹೆಸರು:	NABARD - RIDF
ವರ್ಷ:	2021-22
ಕಾಮಗಾರಿ/ ಚಟುವಟಿಕೆ ಹೆಸರು	ಬಹುಕಮಾನು ತಡೆಅಣೆ
ಕಾಮಗಾರಿ/ಚಟುವಟಿಕೆಯ ಛಾಯಾಚಿತ್ರ (photo with Lat & Long)	
ಸರ್ವೆ ನಂ:	50.51
ಅಕ್ಷಾಂಶ ಮತ್ತು ರೇಕಾಂಶ:	13.441068 76.188216
ಗ್ರಾಮ:	ತೊಂಡಿಗನಹಳ್ಳಿ
ತಾಲ್ಲೂಕು:	ಅರಸೀಕೆರೆ
ಜಿಲ್ಲೆ:	ಹಾಸನ
ಕಾಮಗಾರಿ/ಚಟುವಟಿಕೆಯ ಅಂದಾಜು ಮೊತ್ತ (ರೂಪಾಯಿ ಗಳಲ್ಲಿ)	498814.00
ಕಾಮಗಾರಿ/ಚಟುವಟಿಕೆಯ ಕುರಿತು ಸಂಕ್ಷಿಪ್ತ ವಿವರ ಸಮುದಾಯ ಕಾಮಗಾರಿಯಾಗಿದ್ದರೆ ಅಂದಾಜು ನೀರು ಸಂಗ್ರಹಣೆ (Cubic Meter), ರಕ್ಷಣಾತ್ಮಕ ನೀರಾವರಿ ಪ್ರದೇಶ, ಫಲಾನುಭವಿ ಸಂಖ್ಯೆ: ವೈಯಕ್ತಿಕ ಕಾಮಗಾರಿಯಾಗಿದ್ದರೆ ಫಲಾನುಭವಿ ಹೆಸರು, (ಚಟುವಟಿಕೆಯಿಂದ ಪಡೆಯುತ್ತಿರುವ ಲಾಭ)	<ol style="list-style-type: none"><li>1. ಅಂತರ್ಜಲ ಮಟ್ಟ ಹೆಚ್ಚಿಸುವಿಕೆ</li><li>2. ಜಾನುವಾರುಗಳಿಗೆ ಕುಡಿಯಲು ನೀರಿನ ಲಭ್ಯತೆ</li><li>3. ರೈತರಿಗೆ ಸಂದಿಗ್ಧ ಪರಿಸ್ಥಿತಿಯಲ್ಲಿ ಬೆಳೆ ಹಾನಿಯಾಗುವುದನ್ನು ತಡೆಯುವಿಕೆ</li><li>4. ರೈತರ ಆರ್ಥಿಕ ಮಟ್ಟ ಹೆಚ್ಚಿಸುವಿಕೆ</li><li>5. ಸಮುದಾಯ ಕಾಮಗಾರಿ</li></ol> <p>2150 (Cubic Meter), 25.00 ಹೆ</p>


ಜಲಾನಯನ ಯೋಜನೆಗಳ ಚಟುವಟಿಕೆ/ಕಾಮಗಾರಿಗಳನ್ನು ಅಂತರ್ಜಾಲದಲ್ಲಿ ಅಳವಡಿಸಲು ಸಂಕ್ಷಿಪ್ತ ಮಾಹಿತಿ

ಯೋಜನೆಯ ಹೆಸರು:	NABARD - RIDF
ವರ್ಷ:	2021-22
ಕಾಮಗಾರಿ/ ಚಟುವಟಿಕೆ ಹೆಸರು	ಗೊಕಟ್ಟೆ
ಕಾಮಗಾರಿ/ಚಟುವಟಿಕೆಯ ಛಾಯಚಿತ್ರ (photo with Lat & Long)	 <p>Latitude: 13.387945 Longitude: 76.227724 Elevation: 856.72±4 m Accuracy: 3.9 m Time: 06-10-2022 13:25 Note: 2021-22 nabard ridf gokette rangapura banavara h ersikere t Hassan d</p> <p>Powered by NoteCam</p>
ಸರ್ವೆ ನಂ:	9-10
ಅಕ್ಷಾಂಶ ಮತ್ತು ರೇಕಾಂಶ:	13.387945 76.227724
ಗ್ರಾಮ:	ರಂಗಾಪುರ
ತಾಲ್ಲೂಕು:	ಅರಸೀಕೆರೆ
ಜಿಲ್ಲೆ:	ಹಾಸನ
ಕಾಮಗಾರಿ/ಚಟುವಟಿಕೆಯ ಅಂದಾಜು ಮೊತ್ತ (ರೂಪಾಯಿಗಳಲ್ಲಿ)	498635.00
ಕಾಮಗಾರಿ/ಚಟುವಟಿಕೆಯ ಕುರಿತು ಸಂಕ್ಷಿಪ್ತ ವಿವರ ಸಮುದಾಯ ಕಾಮಗಾರಿಯಾಗಿದ್ದರೆ ಅಂದಾಜು ನೀರು ಸಂಗ್ರಹಣೆ (Cubic Meter), ರಕ್ಷಣಾತ್ಮಕ ನೀರಾವರಿ ಪ್ರದೇಶ, ಫಲಾನುಭವಿ ಸಂಖ್ಯೆ: ವೈಯಕ್ತಿಕ ಕಾಮಗಾರಿಯಾಗಿದ್ದರೆ ಫಲಾನುಭವಿ ಹೆಸರು, (ಚಟುವಟಿಕೆಯಿಂದ ಪಡೆಯುತ್ತಿರುವ ಲಾಭ)	<ol style="list-style-type: none"> <li>6. ಅಂತರ್ಜಲ ಮಟ್ಟ ಹೆಚ್ಚಿಸುವಿಕೆ</li> <li>7. ಜಾನುವಾರುಗಳಿಗೆ ಕುಡಿಯಲು ನೀರಿನ ಲಭ್ಯತೆ</li> <li>8. ರೈತರಿಗೆ ಸಂದಿಗ್ಧ ಪರಿಸ್ಥಿತಿಯಲ್ಲಿ ಬೆಳೆ ಹಾನಿಯಾಗುವುದನ್ನು ತಡೆಯುವಿಕೆ</li> <li>9. ರೈತರ ಆರ್ಥಿಕ ಮಟ್ಟ ಹೆಚ್ಚಿಸುವಿಕೆ</li> </ol> <p>ಸಮುದಾಯ ಕಾಮಗಾರಿ 2150 (Cubic Meter), 25.00 ಹೆ 6</p>


ಜಲಾನಯನ ಯೋಜನೆಗಳ ಚಟುವಟಿಕೆ/ಕಾಮಗಾರಿಗಳನ್ನು ಅಂತರ್ಜಲದಲ್ಲಿ ಅಳವಡಿಸಲು ಸಂಕ್ಷಿಪ್ತ ಮಾಹಿತಿ

ಯೋಜನೆಯ ಹೆಸರು:	NABARD - RIDF
ವರ್ಷ:	2021-22
ಕಾಮಗಾರಿ/ ಚಟುವಟಿಕೆ ಹೆಸರು	ಗೊಕಟ್ಟೆ
ಕಾಮಗಾರಿ/ಚಟುವಟಿಕೆಯ ಛಾಯಾಚಿತ್ರ (photo with Lat & Long)	 <p>Latitude: 13.437018 Longitude: 76.18442 Elevation: 798.3±34 m Accuracy: 5.2 m Time: 01-01-2023 11:28 Note: 2021-22 nabard ridf gokatte, Manakatturu, behaveira, h.arsikere, hassan d</p>
ಸರ್ವೆ ನಂ:	95
ಅಕ್ಷಾಂಶ ಮತ್ತು ರೇಕಾಂಶ:	13.437018 76.18442
ಗ್ರಾಮ:	ಮನಕತ್ತೂರು
ತಾಲ್ಲೂಕು:	ಅರಸೀಕೆರೆ
ಜಿಲ್ಲೆ:	ಹಾಸನ
ಕಾಮಗಾರಿ/ಚಟುವಟಿಕೆಯ ಅಂದಾಜು ಮೊತ್ತ (ರೂಪಾಯಿಗಳಲ್ಲಿ)	498635.00
ಕಾಮಗಾರಿ/ಚಟುವಟಿಕೆಯ ಕುರಿತು ಸಂಕ್ಷಿಪ್ತ ವಿವರ ಸಮುದಾಯ ಕಾಮಗಾರಿಯಾಗಿದ್ದರೆ ಅಂದಾಜು ನೀರು ಸಂಗ್ರಹಣೆ (Cubic Meter), ರಕ್ಷಣಾತ್ಮಕ ನೀರಾವರಿ ಪ್ರದೇಶ, ಫಲಾನುಭವಿ ಸಂಖ್ಯೆ: ವೈಯಕ್ತಿಕ ಕಾಮಗಾರಿಯಾಗಿದ್ದರೆ ಫಲಾನುಭವಿ ಹೆಸರು, (ಚಟುವಟಿಕೆಯಿಂದ ಪಡೆಯುತ್ತಿರುವ ಲಾಭ)	<ol style="list-style-type: none"> <li>1. ಅಂತರ್ಜಲ ಮಟ್ಟ ಹೆಚ್ಚಿಸುವಿಕೆ</li> <li>2. ಜಾನುವಾರುಗಳಿಗೆ ಕುಡಿಯಲು ನೀರಿನ ಲಭ್ಯತೆ</li> <li>3. ರೈತರಿಗೆ ಸಂದಿಗ್ಧ ಪರಿಸ್ಥಿತಿಯಲ್ಲಿ ಬೆಳೆ ಹಾನಿಯಾಗುವುದನ್ನು ತಡೆಯುವಿಕೆ</li> <li>4. ರೈತರ ಆರ್ಥಿಕ ಮಟ್ಟ ಹೆಚ್ಚಿಸುವಿಕೆ</li> </ol> <p>ಸಮುದಾಯ ಕಾಮಗಾರಿ 2150 (Cubic Meter), 25.00 ಹೆ 6</p>


ಜಲಾನಯನ ಯೋಜನೆಗಳ ಚಟುವಟಿಕೆ/ಕಾಮಗಾರಿಗಳನ್ನು ಅಂತರ್ಜಾಲದಲ್ಲಿ ಅಳವಡಿಸಲು ಸಂಕ್ಷಿಪ್ತ ಮಾಹಿತಿ

ಯೋಜನೆಯ ಹೆಸರು:	NABARD - RIDF
ವರ್ಷ:	2021-22
ಕಾಮಗಾರಿ/ಚಟುವಟಿಕೆ ಹೆಸರು	ಬಹುಕಮಾನು ತಡೆಅಣೆ
ಕಾಮಗಾರಿ/ಚಟುವಟಿಕೆಯ ಛಾಯಾಚಿತ್ರ (photo with Lat & Long)	 <p>Latitude: 13.380513 Longitude: 76.223164 Elevation: 883.04±34 m Accuracy: 296.5 m Time: 04-15-2022 15:50 Note: 2021-22 nabard ridf macd rangapura banavara h arsi kere t Hassan d</p>
ಸರ್ವೆ ನಂ:	9.10
ಅಕ್ಷಾಂಶ ಮತ್ತು ರೇಕಾಂಶ:	13.380513 76.223164
ಗ್ರಾಮ:	ರಂಗಾಪುರ
ತಾಲ್ಲೂಕು:	ಅರಸೀಕೆರೆ
ಜಿಲ್ಲೆ:	ಹಾಸನ
ಕಾಮಗಾರಿ/ಚಟುವಟಿಕೆಯ ಅಂದಾಜು ಮೊತ್ತ (ರೂಪಾಯಿಗಳಲ್ಲಿ)	498814.00
ಕಾಮಗಾರಿ/ಚಟುವಟಿಕೆಯ ಕುರಿತು ಸಂಕ್ಷಿಪ್ತ ವಿವರ ಸಮುದಾಯ ಕಾಮಗಾರಿಯಾಗಿದ್ದರೆ ಅಂದಾಜು ನೀರು ಸಂಗ್ರಹಣೆ (Cubic Meter), ರಕ್ಷಣಾತ್ಮಕ ನೀರಾವರಿ ಪ್ರದೇಶ, ಫಲಾನುಭವಿ ಸಂಖ್ಯೆ: ವೈಯಕ್ತಿಕ ಕಾಮಗಾರಿಯಾಗಿದ್ದರೆ ಫಲಾನುಭವಿ ಹೆಸರು, (ಚಟುವಟಿಕೆಯಿಂದ ಪಡೆಯುತ್ತಿರುವ ಲಾಭ)	<ol style="list-style-type: none"> <li>1. ಅಂತರ್ಜಾಲ ಮಟ್ಟ ಹೆಚ್ಚಿಸುವಿಕೆ</li> <li>2. ಜಾನುವಾರುಗಳಿಗೆ ಕುಡಿಯಲು ನೀರಿನ ಲಭ್ಯತೆ</li> <li>3. ರೈತರಿಗೆ ಸಂದಿಗ್ಧ ಪರಿಸ್ಥಿತಿಯಲ್ಲಿ ಬೆಳೆ ಹಾನಿಯಾಗುವುದನ್ನು ತಡೆಯುವಿಕೆ</li> <li>4. ರೈತರ ಆರ್ಥಿಕ ಮಟ್ಟ ಹೆಚ್ಚಿಸುವಿಕೆ</li> </ol> <p>ಸಮುದಾಯ ಕಾಮಗಾರಿ , 2150 (Cubic Meter), 25.00 ಹೆ 6</p>


ಜಲಾನಯನ ಯೋಜನೆಗಳ ಚಟುವಟಿಕೆ/ಕಾಮಗಾರಿಗಳನ್ನು ಅಂತರ್ಜಲದಲ್ಲಿ ಅಳವಡಿಸಲು ಸಂಕ್ಷಿಪ್ತ ಮಾಹಿತಿ

ಯೋಜನೆಯ ಹೆಸರು:	NABARD - RIDF
ವರ್ಷ:	2021-22
ಕಾಮಗಾರಿ/ ಚಟುವಟಿಕೆ ಹೆಸರು	ಗೊಕಟ್ಟೆ
ಕಾಮಗಾರಿ/ಚಟುವಟಿಕೆಯ ಛಾಯಚಿತ್ರ (photo with Lat & Long)	 <p>Latitude: 13.466857 Longitude: 76.164245 Elevation: 755.22±16 m Accuracy: 11.7 m Note: 2022-23 nabard tranchi gokatte Hanumanahalli banavara h arsikere t hassan d</p>
ಸರ್ವೆ ನಂ:	41
ಅಕ್ಷಾಂಶ ಮತ್ತು ರೇಕಾಂಶ:	13.466857 76.164245
ಗ್ರಾಮ:	ಹನುಮನಹಳ್ಳಿ
ತಾಲ್ಲೂಕು:	ಅರಸೀಕೆರೆ
ಜಿಲ್ಲೆ:	ಹಾಸನ
ಕಾಮಗಾರಿ/ಚಟುವಟಿಕೆಯ ಅಂದಾಜು ಮೊತ್ತ (ರೂಪಾಯಿಗಳಲ್ಲಿ)	497822.00
ಕಾಮಗಾರಿ/ಚಟುವಟಿಕೆಯ ಕುರಿತು ಸಂಕ್ಷಿಪ್ತ ವಿವರ ಸಮುದಾಯ ಕಾಮಗಾರಿಯಾಗಿದ್ದರೆ ಅಂದಾಜು ನೀರು ಸಂಗ್ರಹಣೆ (Cubic Meter), ರಕ್ಷಣಾತ್ಮಕ ನೀರಾವರಿ ಪ್ರದೇಶ, ಫಲಾನುಭವಿ ಸಂಖ್ಯೆ: ವೈಯಕ್ತಿಕ ಕಾಮಗಾರಿಯಾಗಿದ್ದರೆ ಫಲಾನುಭವಿ ಹೆಸರು, (ಚಟುವಟಿಕೆಯಿಂದ ಪಡೆಯುತ್ತಿರುವ ಲಾಭ)	<ol style="list-style-type: none"> <li>1. ಅಂತರ್ಜಲ ಮಟ್ಟ ಹೆಚ್ಚಿಸುವಿಕೆ</li> <li>2. ಜಾನುವಾರುಗಳಿಗೆ ಕುಡಿಯಲು ನೀರಿನ ಲಭ್ಯತೆ</li> <li>3. ರೈತರಿಗೆ ಸಂದಿಗ್ಧ ಪರಿಸ್ಥಿತಿಯಲ್ಲಿ ಬೆಳೆ ಹಾನಿಯಾಗುವುದನ್ನು ತಡೆಯುವಿಕೆ</li> <li>4. ರೈತರ ಆರ್ಥಿಕ ಮಟ್ಟ ಹೆಚ್ಚಿಸುವಿಕೆ</li> </ol> <p>ಸಮುದಾಯ ಕಾಮಗಾರಿ 2150 (Cubic Meter), 25.00 ಹೆ 6</p>


ಜಲಾನಯನ ಯೋಜನೆಗಳ ಚಟುವಟಿಕೆ/ಕಾಮಗಾರಿಗಳನ್ನು ಅಂತರ್ಜಲದಲ್ಲಿ ಅಳವಡಿಸಲು ಸಂಕ್ಷಿಪ್ತ ಮಾಹಿತಿ

ಯೋಜನೆಯ ಹೆಸರು:	NABARD - RIDF
ವರ್ಷ:	2021-22
ಕಾಮಗಾರಿ/ ಚಟುವಟಿಕೆ ಹೆಸರು	ಬಹುಕಮಾನು ತಡೆಅಣೆ
ಕಾಮಗಾರಿ/ಚಟುವಟಿಕೆಯ ಛಾಯಾಚಿತ್ರ (photo with Lat & Long)	 <p>Latitude: 13.395057 Longitude: 76.216952 Elevation: 789.04±97 m Accuracy: 6.1 m Time: 02-04-2023 11:01 Note: 2021-22 nabard ridf maad kurubarahalli 1 banavara h arsikere hassan d Powered by NoteCam</p>
ಸರ್ವೆ ನಂ:	24
ಅಕ್ಷಾಂಶ ಮತ್ತು ರೇಕಾಂಶ:	13.395057 76.216952
ಗ್ರಾಮ:	ಕುರುಬರಹಳ್ಳಿ
ತಾಲ್ಲೂಕು:	ಅರಸೀಕೆರೆ
ಜಿಲ್ಲೆ:	ಹಾಸನ
ಕಾಮಗಾರಿ/ಚಟುವಟಿಕೆಯ ಅಂದಾಜು ಮೊತ್ತ (ರೂಪಾಯಿಗಳಲ್ಲಿ)	499900.00
ಕಾಮಗಾರಿ/ಚಟುವಟಿಕೆಯ ಕುರಿತು ಸಂಕ್ಷಿಪ್ತ ವಿವರ ಸಮುದಾಯ ಕಾಮಗಾರಿಯಾಗಿದ್ದರೆ ಅಂದಾಜು ನೀರು ಸಂಗ್ರಹಣೆ (Cubic Meter), ರಕ್ಷಣಾತ್ಮಕ ನೀರಾವರಿ ಪ್ರದೇಶ, ಫಲಾನುಭವಿ ಸಂಖ್ಯೆ: ವೈಯಕ್ತಿಕ ಕಾಮಗಾರಿಯಾಗಿದ್ದರೆ ಫಲಾನುಭವಿ ಹೆಸರು, (ಚಟುವಟಿಕೆಯಿಂದ ಪಡೆಯುತ್ತಿರುವ ಲಾಭ)	<ol style="list-style-type: none"> <li>1. ಅಂತರ್ಜಲ ಮಟ್ಟ ಹೆಚ್ಚಿಸುವಿಕೆ</li> <li>2. ಜಾನುವಾರುಗಳಿಗೆ ಕುಡಿಯಲು ನೀರಿನ ಲಭ್ಯತೆ</li> <li>3. ರೈತರಿಗೆ ಸಂದಿಗ್ಧ ಪರಿಸ್ಥಿತಿಯಲ್ಲಿ ಬೆಳೆ ಹಾನಿಯಾಗುವುದನ್ನು ತಡೆಯುವಿಕೆ</li> <li>4. ರೈತರ ಆರ್ಥಿಕ ಮಟ್ಟ ಹೆಚ್ಚಿಸುವಿಕೆ</li> </ol> <p>ಸಮುದಾಯ ಕಾಮಗಾರಿ 2150 (Cubic Meter), 25.00 ಹೆ 6</p>

ಜಲಾನಯನ ಯೋಜನೆಗಳ ಚಟುವಟಿಕೆ/ಕಾಮಗಾರಿಗಳನ್ನು ಅಂತರ್ಜಲದಲ್ಲಿ ಅಳವಡಿಸಲು ಸಂಕ್ಷಿಪ್ತ ಮಾಹಿತಿ

ಯೋಜನೆಯ ಹೆಸರು:	NABARD - RIDF
ವರ್ಷ:	2021-22
ಕಾಮಗಾರಿ/ ಚಟುವಟಿಕೆ ಹೆಸರು	ಬಹುಕಮಾನು ತಡೆಅಣೆ
ಕಾಮಗಾರಿ/ಚಟುವಟಿಕೆಯ ಛಾಯಾಚಿತ್ರ (photo with Lat & Long)	 <p>Latitude: 13.396419 Longitude: 76.215961 Elevation: 769.14±16 m Accuracy: 13.5 m Time: 02-04-2023 11:13 Note: 2021-22 nabard ridf macd kurubarahalli 2 banavara h arsikere hassan d</p>
ಸರ್ವೆ ನಂ:	25
ಅಕ್ಷಾಂಶ ಮತ್ತು ರೇಕಾಂಶ:	13.396419 76.215961
ಗ್ರಾಮ:	ಕುರುಬರಹಳ್ಳಿ
ತಾಲ್ಲೂಕು:	ಅರಸೀಕೆರೆ
ಜಿಲ್ಲೆ:	ಹಾಸನ
ಕಾಮಗಾರಿ/ಚಟುವಟಿಕೆಯ ಅಂದಾಜು ಮೊತ್ತ (ರೂಪಾಯಿಗಳಲ್ಲಿ)	498946.00
ಕಾಮಗಾರಿ/ಚಟುವಟಿಕೆಯ ಕುರಿತು ಸಂಕ್ಷಿಪ್ತ ವಿವರ ಸಮುದಾಯ ಕಾಮಗಾರಿಯಾಗಿದ್ದರೆ ಅಂದಾಜು ನೀರು ಸಂಗ್ರಹಣೆ (Cubic Meter), ರಕ್ಷಣಾತ್ಮಕ ನೀರಾವರಿ ಪ್ರದೇಶ, ಫಲಾನುಭವಿ ಸಂಖ್ಯೆ: ವೈಯಕ್ತಿಕ ಕಾಮಗಾರಿಯಾಗಿದ್ದರೆ ಫಲಾನುಭವಿ ಹೆಸರು, (ಚಟುವಟಿಕೆಯಿಂದ ಪಡೆಯುತ್ತಿರುವ ಲಾಭ)	<ol style="list-style-type: none"> <li>1. ಅಂತರ್ಜಲ ಮಟ್ಟ ಹೆಚ್ಚಿಸುವಿಕೆ</li> <li>2. ಜಾನುವಾರುಗಳಿಗೆ ಕುಡಿಯಲು ನೀರಿನ ಲಭ್ಯತೆ</li> <li>3. ರೈತರಿಗೆ ಸಂದಿಗ್ಧ ಪರಿಸ್ಥಿತಿಯಲ್ಲಿ ಬೆಳೆಗಳ ಹಾನಿಯಾಗುವುದನ್ನು ತಡೆಯುವಿಕೆ</li> <li>4. ರೈತರ ಆರ್ಥಿಕ ಮಟ್ಟ ಹೆಚ್ಚಿಸುವಿಕೆ</li> </ol> <p>ಸಮುದಾಯ ಕಾಮಗಾರಿ 2150 (Cubic Meter), 25.00 ಹೆ 6</p>

ಜಲಾನಯನ ಯೋಜನೆಗಳ ಚಟುವಟಿಕೆ/ಕಾಮಗಾರಿಗಳನ್ನು ಅಂತರ್ಜಲದಲ್ಲಿ ಅಳವಡಿಸಲು ಸಂಕ್ಷಿಪ್ತ ಮಾಹಿತಿ


ಯೋಜನೆಯ ಹೆಸರು:	NABARD - RIDF
ವರ್ಷ:	2021-22
ಕಾಮಗಾರಿ/ ಚಟುವಟಿಕೆ ಹೆಸರು	ಎಲ್ ಆರ್ ಎಸ್
ಕಾಮಗಾರಿ/ಚಟುವಟಿಕೆಯ ಛಾಯಚಿತ್ರ (photo with Lat & Long)	 <p>Latitude: 13.433815 Longitude: 76.183557 Altitude: 609.1±445 m Accuracy: 17.2 m Time: 02-04-2023 13:54 Note: 2021-22 nabard ridf lrs matahuru banavara b-sikere hassan d</p>
ಸರ್ವೆ ನಂ:	8
ಅಕ್ಷಾಂಶ ಮತ್ತು ರೇಕಾಂಶ:	13.433815 76.183557
ಗ್ರಾಮ:	ಮನಕತ್ತೂರು
ತಾಲ್ಲೂಕು:	ಅರಸೀಕೆರೆ
ಜಿಲ್ಲೆ:	ಹಾಸನ
ಕಾಮಗಾರಿ/ಚಟುವಟಿಕೆಯ ಅಂದಾಜು ಮೊತ್ತ (ರೂಪಾಯಿಗಳಲ್ಲಿ)	475091.00
ಕಾಮಗಾರಿ/ಚಟುವಟಿಕೆಯ ಕುರಿತು ಸಂಕ್ಷಿಪ್ತ ವಿವರ ಸಮುದಾಯ ಕಾಮಗಾರಿಯಾಗಿದ್ದರೆ ಅಂದಾಜು ನೀರು ಸಂಗ್ರಹಣೆ (Cubic Meter), ರಕ್ಷಣಾತ್ಮಕ ನೀರಾವರಿ ಪ್ರದೇಶ, ಫಲಾನುಭವಿ ಸಂಖ್ಯೆ: ವೈಯಕ್ತಿಕ ಕಾಮಗಾರಿಯಾಗಿದ್ದರೆ ಫಲಾನುಭವಿ ಹೆಸರು, (ಚಟುವಟಿಕೆಯಿಂದ ಪಡೆಯುತ್ತಿರುವ ಲಾಭ)	<ol style="list-style-type: none"> <li>1. ಅಂತರ್ಜಲ ಮಟ್ಟ ಹೆಚ್ಚಿಸುವಿಕೆ</li> <li>2. ಜಾನುವಾರುಗಳಿಗೆ ಕುಡಿಯಲು ನೀರಿನ ಲಭ್ಯತೆ</li> <li>3. ರೈತರಿಗೆ ಸಂದಿಗ್ಧ ಪರಿಸ್ಥಿತಿಯಲ್ಲಿ ಬೆಳೆ ಹಾನಿಯಾಗುವುದನ್ನು ತಡೆಯುವಿಕೆ</li> <li>4. ರೈತರ ಆರ್ಥಿಕ ಮಟ್ಟ ಹೆಚ್ಚಿಸುವಿಕೆ</li> </ol> <p>ಸಮುದಾಯ ಕಾಮಗಾರಿ (Cubic Meter), 5.00 ಹೆ 6</p>



ಜಲಾನಯನ ಯೋಜನೆಗಳ ಚಟುವಟಿಕೆ/ಕಾಮಗಾರಿಗಳನ್ನು ಅಂತರ್ಜಲದಲ್ಲಿ ಅಳವಡಿಸಲು ಸಂಕ್ಷಿಪ್ತ ಮಾಹಿತಿ

ಯೋಜನೆಯ ಹೆಸರು:	NABARD - RIDF
ವರ್ಷ:	2021-22
ಕಾಮಗಾರಿ/ ಚಟುವಟಿಕೆ ಹೆಸರು	ಕೃಷಿಹೊಂಡ
ಕಾಮಗಾರಿ/ಚಟುವಟಿಕೆಯ ಛಾಯಾಚಿತ್ರ (photo with Lat & Long)	
ಸರ್ವೆ ನಂ:	17
ಅಕ್ಷಾಂಶ ಮತ್ತು ರೇಕಾಂಶ:	13.446281 76.187116
ಗ್ರಾಮ:	ದೊಡ್ಡೇನಹಳ್ಳಿ
ತಾಲ್ಲೂಕು:	ಅರಸೀಕೆರೆ
ಜಿಲ್ಲೆ:	ಹಾಸನ
ಕಾಮಗಾರಿ/ಚಟುವಟಿಕೆಯ ಅಂದಾಜು ಮೊತ್ತ (ರೂಪಾಯಿಗಳಲ್ಲಿ)	63050.00
ಕಾಮಗಾರಿ/ಚಟುವಟಿಕೆಯ ಕುರಿತು ಸಂಕ್ಷಿಪ್ತ ವಿವರ ಸಮುದಾಯ ಕಾಮಗಾರಿಯಾಗಿದ್ದರೆ ಅಂದಾಜು ನೀರು ಸಂಗ್ರಹಣೆ (Cubic Meter), ರಕ್ಷಣಾತ್ಮಕ ನೀರಾವರಿ ಪ್ರದೇಶ, ಫಲಾನುಭವಿ ಸಂಖ್ಯೆ: ವೈಯಕ್ತಿಕ ಕಾಮಗಾರಿಯಾಗಿದ್ದರೆ ಫಲಾನುಭವಿ ಹೆಸರು, (ಚಟುವಟಿಕೆಯಿಂದ ಪಡೆಯುತ್ತಿರುವ ಲಾಭ)	<ol style="list-style-type: none"> <li>1. ಅಂತರ್ಜಲ ಮಟ್ಟ ಹೆಚ್ಚಿಸುವಿಕೆ</li> <li>2. ಜಾನುವಾರುಗಳಿಗೆ ಕುಡಿಯಲು ನೀರಿನ ಲಭ್ಯತೆ</li> <li>3. ರೈತರಿಗೆ ಸಂದಿಗ್ಧ ಪರಿಸ್ಥಿತಿಯಲ್ಲಿ ಬೆಳೆಗಳ ಹಾನಿಯಾಗುವುದನ್ನು ತಡೆಯುವಿಕೆ</li> <li>4. ರೈತರ ಆರ್ಥಿಕ ಮಟ್ಟ ಹೆಚ್ಚಿಸುವಿಕೆ</li> </ol> <p>ಸಮುದಾಯ ಕಾಮಗಾರಿ 467.00 (Cubic Meter), 2.00 ಹೆ 1</p>

ಜಲಾನಯನ ಯೋಜನೆಗಳ ಚಟುವಟಿಕೆ/ಕಾಮಗಾರಿಗಳನ್ನು ಅಂತರ್ಜಲದಲ್ಲಿ ಅಳವಡಿಸಲು ಸಂಕ್ಷಿಪ್ತ ಮಾಹಿತಿ

ಯೋಜನೆಯ ಹೆಸರು:	NABARD - RIDF
ವರ್ಷ:	2021-22
ಕಾಮಗಾರಿ/ ಚಟುವಟಿಕೆ ಹೆಸರು	ಎಲ್ ಆರ್ ಎಸ್
ಕಾಮಗಾರಿ/ಚಟುವಟಿಕೆಯ ಛಾಯಾಚಿತ್ರ (photo with Lat & Long)	
ಸರ್ವೆ ನಂ:	17
ಅಕ್ಷಾಂಶ ಮತ್ತು ರೇಕಾಂಶ:	13.453432 76.17856
ಗ್ರಾಮ:	ಲಿಂಗೊಂಡನಹಳ್ಳಿ
ತಾಲ್ಲೂಕು:	ಅರಸೀಕೆರೆ
ಜಿಲ್ಲೆ:	ಹಾಸನ
ಕಾಮಗಾರಿ/ಚಟುವಟಿಕೆಯ ಅಂದಾಜು ಮೊತ್ತ (ರೂಪಾಯಿಗಳಲ್ಲಿ)	496645.00
ಕಾಮಗಾರಿ/ಚಟುವಟಿಕೆಯ ಕುರಿತು ಸಂಕ್ಷಿಪ್ತ ವಿವರ ಸಮುದಾಯ ಕಾಮಗಾರಿಯಾಗಿದ್ದರೆ ಅಂದಾಜು ನೀರು ಸಂಗ್ರಹಣೆ (Cubic Meter), ರಕ್ಷಣಾತ್ಮಕ ನೀರಾವರಿ ಪ್ರದೇಶ, ಫಲಾನುಭವಿ ಸಂಖ್ಯೆ: ವೈಯಕ್ತಿಕ ಕಾಮಗಾರಿಯಾಗಿದ್ದರೆ ಫಲಾನುಭವಿ ಹೆಸರು, (ಚಟುವಟಿಕೆಯಿಂದ ಪಡೆಯುತ್ತಿರುವ ಲಾಭ)	<ol style="list-style-type: none"> <li>1. ಅಂತರ್ಜಲ ಮಟ್ಟ ಹೆಚ್ಚಿಸುವಿಕೆ</li> <li>2. ಜಾನುವಾರುಗಳಿಗೆ ಕುಡಿಯಲು ನೀರಿನ ಲಭ್ಯತೆ</li> <li>3. ರೈತರಿಗೆ ಸಂದಿಗ್ಧ ಪರಿಸ್ಥಿತಿಯಲ್ಲಿ ಬೆಳೆ ಹಾನಿಯಾಗುವುದನ್ನು ತಡೆಯುವಿಕೆ</li> <li>4. ರೈತರ ಆರ್ಥಿಕ ಮಟ್ಟ ಹೆಚ್ಚಿಸುವಿಕೆ</li> <li>5. ಸಮುದಾಯ ಕಾಮಗಾರಿ</li> </ol> <p>(Cubic Meter), 5.00 ಹೆ ಹೆ 1</p>

ಅನುಬಂಧ


ಜಲಾನಯನ ಯೋಜನೆಗಳ ಚಟುವಟಿಕೆ/ಕಾಮಗಾರಿಗಳನ್ನು ಅಂತರ್ಜಲದಲ್ಲಿ ಅಳವಡಿಸಲು ಸಂಕ್ಷಿಪ್ತ

ಯೋಜನೆಯ ಹೆಸರು:	NABARD - RIDF
ವರ್ಷ:	2021-22
ಕಾಮಗಾರಿ/ ಚಟುವಟಿಕೆ ಹೆಸರು	ಬಹುಕಮಾನು ತಡೆಅಣೆ
ಕಾಮಗಾರಿ/ಚಟುವಟಿಕೆಯ ಛಾಯಾಚಿತ್ರ (photo with Lat & Long)	
ಸರ್ವೆ ನಂ:	24
ಅಕ್ಷಾಂಶ ಮತ್ತು ರೇಕಾಂಶ:	13.364816 76.239967
ಗ್ರಾಮ:	ಶಾಂತನಹಳ್ಳಿ
ತಾಲ್ಲೂಕು:	ಅರಸೀಕೆರೆ
ಜಿಲ್ಲೆ:	ಹಾಸನ
ಕಾಮಗಾರಿ/ಚಟುವಟಿಕೆಯ ಅಂದಾಜು ಮೊತ್ತ (ರೂಪಾಯಿಗಳಲ್ಲಿ)	498814.00
ಕಾಮಗಾರಿ/ಚಟುವಟಿಕೆಯ ಕುರಿತು ಸಂಕ್ಷಿಪ್ತ ವಿವರ ಸಮುದಾಯ ಕಾಮಗಾರಿಯಾಗಿದ್ದರೆ ಅಂದಾಜು ನೀರು ಸಂಗ್ರಹಣೆ (Cubic Meter), ರಕ್ಷಣಾತ್ಮಕ ನೀರಾವರಿ ಪ್ರದೇಶ, ಫಲಾನುಭವಿ ಸಂಖ್ಯೆ: ವೈಯಕ್ತಿಕ ಕಾಮಗಾರಿಯಾಗಿದ್ದರೆ ಫಲಾನುಭವಿ ಹೆಸರು, (ಚಟುವಟಿಕೆಯಿಂದ ಪಡೆಯುತ್ತಿರುವ ಲಾಭ)	<ol style="list-style-type: none"><li>1. ಅಂತರ್ಜಲ ಮಟ್ಟ ಹೆಚ್ಚಿಸುವಿಕೆ</li><li>2. ಜಾನುವಾರುಗಳಿಗೆ ಕುಡಿಯಲು ನೀರಿನ ಲಭ್ಯತೆ</li><li>3. ರೈತರಿಗೆ ಸಂದಿಗ್ಧ ಪರಿಸ್ಥಿತಿಯಲ್ಲಿ ಬೆಳೆ ಹಾನಿಯಾಗುವುದನ್ನು ತಡೆಯುವಿಕೆ</li><li>4. ರೈತರ ಆರ್ಥಿಕ ಮಟ್ಟ ಹೆಚ್ಚಾಗುವಿಕೆ</li></ol> <p>ಸಮುದಾಯ ಕಾಮಗಾರಿ 2150 (Cubic Meter), 25.00 ಹೆ 6</p>

## ಜಲಾನಯನ ಯೋಜನೆಗಳ ಚಟುವಟಿಕೆ/ಕಾಮಗಾರಿಗಳನ್ನು ಅಂತರ್ಜಾಲದಲ್ಲಿ ಅಳವಡಿಸಲು ಸಂಕ್ಷಿಪ್ತ ಮಾಹಿತಿ

ಯೋಜನೆಯ ಹೆಸರು:	NABARD - RIDF
ವರ್ಷ:	2021-22
ಕಾಮಗಾರಿ/ ಚಟುವಟಿಕೆ ಹೆಸರು	ಬಹುಕಮಾನು ತಡೆಅಣೆ
ಕಾಮಗಾರಿ/ಚಟುವಟಿಕೆಯ ಛಾಯಾಚಿತ್ರ (photo with Lat & Long)	 <p>Unnamed Road, Karnataka 573103, India Latitude 13.383754° Longitude 76.221672° LOCAL 18:07:56 GMT 12:37:56 WEDNESDAY 07.27.2022 ALTITUDE</p>
ಸರ್ವೆ ನಂ:	25
ಅಕ್ಷಾಂಶ ಮತ್ತು ರೇಕಾಂಶ:	13.383754 76.221672
ಗ್ರಾಮ:	ಶಾಂತನಹಳ್ಳಿ
ತಾಲ್ಲೂಕು:	ಅರಸೀಕೆರೆ
ಜಿಲ್ಲೆ:	ಹಾಸನ
ಕಾಮಗಾರಿ/ಚಟುವಟಿಕೆಯ ಅಂದಾಜು ಮೊತ್ತ (ರೂಪಾಯಿಗಳಲ್ಲಿ)	499900.00
ಕಾಮಗಾರಿ/ಚಟುವಟಿಕೆಯ ಕುರಿತು ಸಂಕ್ಷಿಪ್ತ ವಿವರ ಸಮುದಾಯ ಕಾಮಗಾರಿಯಾಗಿದ್ದರೆ ಅಂದಾಜು ನೀರು ಸಂಗ್ರಹಣೆ (Cubic Meter), ರಕ್ಷಣಾತ್ಮಕ ನೀರಾವರಿ ಪ್ರದೇಶ, ಫಲಾನುಭವಿ ಸಂಖ್ಯೆ: ವೈಯಕ್ತಿಕ ಕಾಮಗಾರಿಯಾಗಿದ್ದರೆ ಫಲಾನುಭವಿ ಹೆಸರು, (ಚಟುವಟಿಕೆಯಿಂದ ಪಡೆಯುತ್ತಿರುವ ಲಾಭ)	<ol style="list-style-type: none"> <li>1. ಅಂತರ್ಜಲ ಮಟ್ಟ ಹೆಚ್ಚಿಸುವಿಕೆ</li> <li>2. ಜಾನುವಾರುಗಳಿಗೆ ಕುಡಿಯಲು ನೀರಿನ ಲಭ್ಯತೆ</li> <li>3. ರೈತರಿಗೆ ಸಂದಿಗ್ಧ ಪರಿಸ್ಥಿತಿಯಲ್ಲಿ ಬೆಳೆ ಹಾನಿಯಾಗುವುದನ್ನು ತಡೆಯುವಿಕೆ</li> <li>4. ರೈತರ ಆರ್ಥಿಕ ಮಟ್ಟ ಹೆಚ್ಚಾಗುವಿಕೆ</li> </ol> <p>ಸಮುದಾಯ ಕಾಮಗಾರಿ 2150 (Cubic Meter), 25.00 ಹೆ 6</p>


ಜಲಾನಯನ ಯೋಜನೆಗಳ ಚಟುವಟಿಕೆ/ಕಾಮಗಾರಿಗಳನ್ನು ಅಂತರ್ಜಲದಲ್ಲಿ ಅಳವಡಿಸಲು ಸಂಕ್ಷಿಪ್ತ ಮಾಹಿತಿ

ಯೋಜನೆಯ ಹೆಸರು:	NABARD - RIDF
ವರ್ಷ:	2021-22
ಕಾಮಗಾರಿ/ ಚಟುವಟಿಕೆ ಹೆಸರು	ಬಹುಕಮಾನು ತಡೆಅಣೆ
ಕಾಮಗಾರಿ/ಚಟುವಟಿಕೆಯ ಛಾಯಚಿತ್ರ (photo with Lat & Long)	
ಸರ್ವೆ ನಂ:	84
ಅಕ್ಷಾಂಶ ಮತ್ತು ರೇಕಾಂಶ:	13.46339 76.172959
ಗ್ರಾಮ:	ಬಾಣರಸನಹಳ್ಳಿ
ತಾಲ್ಲೂಕು:	ಅರಸೀಕೆರೆ
ಜಿಲ್ಲೆ:	ಹಾಸನ
ಕಾಮಗಾರಿ/ಚಟುವಟಿಕೆಯ ಅಂದಾಜು ಮೊತ್ತ (ರೂಪಾಯಿಗಳಲ್ಲಿ)	220650.00
ಕಾಮಗಾರಿ/ಚಟುವಟಿಕೆಯ ಕುರಿತು ಸಂಕ್ಷಿಪ್ತ ವಿವರ ಸಮುದಾಯ ಕಾಮಗಾರಿಯಾಗಿದ್ದರೆ ಅಂದಾಜು ನೀರು ಸಂಗ್ರಹಣೆ (Cubic Meter), ರಕ್ಷಣಾತ್ಮಕ ನೀರಾವರಿ ಪ್ರದೇಶ, ಫಲಾನುಭವಿ ಸಂಖ್ಯೆ: ವೈಯಕ್ತಿಕ ಕಾಮಗಾರಿಯಾಗಿದ್ದರೆ ಫಲಾನುಭವಿ ಹೆಸರು, (ಚಟುವಟಿಕೆಯಿಂದ ಪಡೆಯುತ್ತಿರುವ ಲಾಭ)	<ol style="list-style-type: none"> <li>1. ಅಂತರ್ಜಲ ಮಟ್ಟ ಹೆಚ್ಚಿಸುವಿಕೆ</li> <li>2. ಜಾನುವಾರುಗಳಿಗೆ ಕುಡಿಯಲು ನೀರಿನ ಲಭ್ಯತೆ</li> <li>3. ರೈತರಿಗೆ ಸಂದಿಗ್ಧ ಪರಿಸ್ಥಿತಿಯಲ್ಲಿ ಬೆಳೆ ಹಾನಿಯಾಗುವುದನ್ನು ತಡೆಯುವಿಕೆ</li> <li>4. ರೈತರ ಆರ್ಥಿಕ ಮಟ್ಟ ಹೆಚ್ಚಿಸುವಿಕೆ</li> </ol> <p>ಸಮುದಾಯ ಕಾಮಗಾರಿ (Cubic Meter), 2.00 ಹೆ 4</p>

ಜಲಾನಯನ ಯೋಜನೆಗಳ ಚಟುವಟಿಕೆ/ಕಾಮಗಾರಿಗಳನ್ನು ಅಂತರ್ಜಾಲದಲ್ಲಿ ಅಳವಡಿಸಲು ಸಂಕ್ಷಿಪ್ತ ಮಾಹಿತಿ

ಯೋಜನೆಯ ಹೆಸರು:	NABARD - RIDF
ವರ್ಷ:	2021-22
ಕಾಮಗಾರಿ/ ಚಟುವಟಿಕೆ ಹೆಸರು	ಎಲ್ ಆರ್ ಎಸ್
ಕಾಮಗಾರಿ/ಚಟುವಟಿಕೆಯ ಛಾಯಾಚಿತ್ರ (photo with Lat & Long)	 <p>Latitude: 13.461145 Longitude: 76.171056 Elevation: 812.51±6 m Accuracy: 3.9 m Time: 03-14-2022 16:33</p>
ಸರ್ವೆ ನಂ:	2
ಅಕ್ಷಾಂಶ ಮತ್ತು ರೇಕಾಂಶ:	13.461145 76.171056
ಗ್ರಾಮ:	ತೊಂಡಿಗನಹಳ್ಳಿ
ತಾಲ್ಲೂಕು:	ಅರಸೀಕೆರೆ
ಜಿಲ್ಲೆ:	ಹಾಸನ
ಕಾಮಗಾರಿ/ಚಟುವಟಿಕೆಯ ಅಂದಾಜು ಮೊತ್ತ (ರೂಪಾಯಿಗಳಲ್ಲಿ)	496460.00
ಕಾಮಗಾರಿ/ಚಟುವಟಿಕೆಯ ಕುರಿತು ಸಂಕ್ಷಿಪ್ತ ವಿವರ ಸಮುದಾಯ ಕಾಮಗಾರಿಯಾಗಿದ್ದರೆ ಅಂದಾಜು ನೀರು ಸಂಗ್ರಹಣೆ (Cubic Meter), ರಕ್ಷಣಾತ್ಮಕ ನೀರಾವರಿ ಪ್ರದೇಶ, ಫಲಾನುಭವಿ ಸಂಖ್ಯೆ: ವೈಯಕ್ತಿಕ ಕಾಮಗಾರಿಯಾಗಿದ್ದರೆ ಫಲಾನುಭವಿ ಹೆಸರು, (ಚಟುವಟಿಕೆಯಿಂದ ಪಡೆಯುತ್ತಿರುವ ಲಾಭ)	<ol style="list-style-type: none"> <li>1. ಅಂತರ್ಜಾಲ ಮಟ್ಟ ಹೆಚ್ಚಿಸುವಿಕೆ</li> <li>2. ಜಾನುವಾರುಗಳಿಗೆ ಕುಡಿಯಲು ನೀರಿನ ಲಭ್ಯತೆ</li> <li>3. ರೈತರಿಗೆ ಸಂದಿಗ್ಧ ಪರಿಸ್ಥಿತಿಯಲ್ಲಿ ಬೆಳೆಗಳ ಹಾನಿಯಾಗುವುದನ್ನು ತಡೆಯುವಿಕೆ</li> <li>4. ರೈತರ ಆರ್ಥಿಕ ಮಟ್ಟ ಹೆಚ್ಚಿಸುವಿಕೆ</li> </ol> <p>ಸಮುದಾಯ ಕಾಮಗಾರಿ (Cubic Meter), 5.00 ಹೆ 6</p>

ಜಲಾನಯನ ಯೋಜನೆಗಳ ಚಟುವಟಿಕೆ/ಕಾಮಗಾರಿಗಳನ್ನು ಅಂತರ್ಜಲದಲ್ಲಿ ಅಳವಡಿಸಲು ಸಂಕ್ಷಿಪ್ತ ಮಾಹಿತಿ

ಯೋಜನೆಯ ಹೆಸರು:	NABARD - RIDF
ವರ್ಷ:	2021-22
ಕಾಮಗಾರಿ/ ಚಟುವಟಿಕೆ ಹೆಸರು	ಎಲ್ ಆರ್ ಎಸ್
ಕಾಮಗಾರಿ/ಚಟುವಟಿಕೆಯ ಛಾಯಾಚಿತ್ರ (photo with Lat & Long)	
ಸರ್ವೆ ನಂ:	28.18.33
ಅಕ್ಷಾಂಶ ಮತ್ತು ರೇಕಾಂಶ:	13 461368 76 169387
ಗ್ರಾಮ:	ತಿಪ್ಪನಹಳ್ಳಿ
ತಾಲ್ಲೂಕು:	ಅರಸೀಕೆರೆ
ಜಿಲ್ಲೆ:	ಹಾಸನ
ಕಾಮಗಾರಿ/ಚಟುವಟಿಕೆಯ ಅಂದಾಜು ಮೊತ್ತ (ರೂಪಾಯಿಗಳಲ್ಲಿ)	496460.00
ಕಾಮಗಾರಿ/ಚಟುವಟಿಕೆಯ ಕುರಿತು ಸಂಕ್ಷಿಪ್ತ ವಿವರ ಸಮುದಾಯ ಕಾಮಗಾರಿಯಾಗಿದ್ದರೆ ಅಂದಾಜು ನೀರು ಸಂಗ್ರಹಣೆ (Cubic Meter), ರಕ್ಷಣಾತ್ಮಕ ನೀರಾವರಿ ಪ್ರದೇಶ, ಫಲಾನುಭವಿ ಸಂಖ್ಯೆ: ವೈಯಕ್ತಿಕ ಕಾಮಗಾರಿಯಾಗಿದ್ದರೆ ಫಲಾನುಭವಿ ಹೆಸರು, (ಚಟುವಟಿಕೆಯಿಂದ ಪಡೆಯುತ್ತಿರುವ ಲಾಭ)	<ol style="list-style-type: none"> <li>1. ಅಂತರ್ಜಲ ಮಟ್ಟ ಹೆಚ್ಚಿಸುವಿಕೆ</li> <li>2. ಜಾನುವಾರುಗಳಿಗೆ ಕುಡಿಯಲು ನೀರಿನ ಲಭ್ಯತೆ</li> <li>3. ರೈತರಿಗೆ ಸಂದಿಗ್ಧ ಪರಿಸ್ಥಿತಿಯಲ್ಲಿ ಬೆಳೆ ಹಾನಿಯಾಗುವುದನ್ನು ತಡೆಯುವಿಕೆ</li> <li>4. ರೈತರ ಆರ್ಥಿಕ ಮಟ್ಟ ಹೆಚ್ಚಾಗುವಿಕೆ</li> </ol> <p>ಸಮುದಾಯ ಕಾಮಗಾರಿ (Cubic Meter), 5.00 ಹೆ</p>